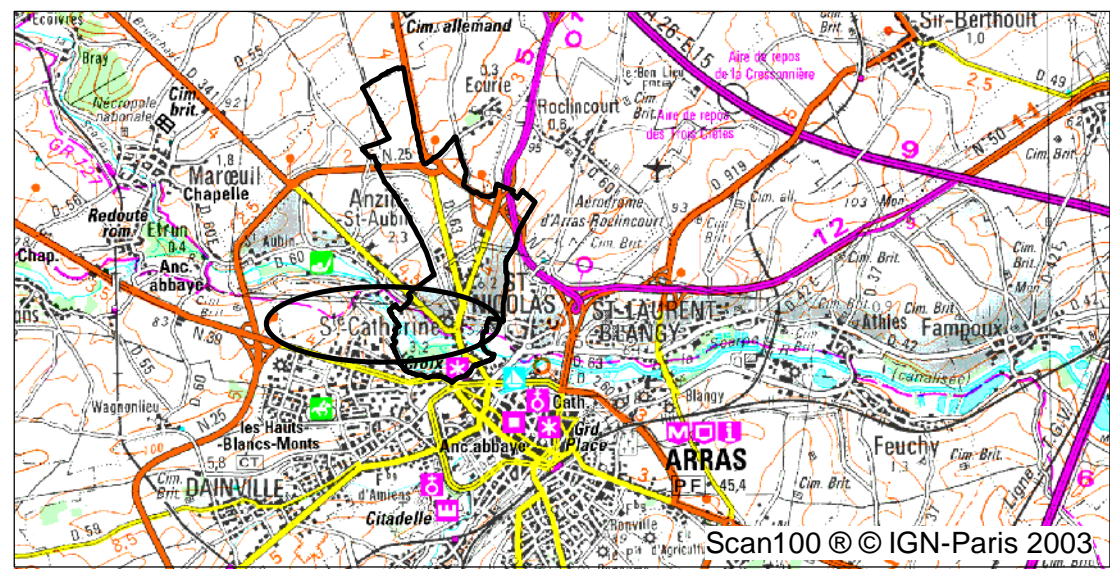




Révision du Plan Local d'Urbanisme



Plan des Servitudes d'utilité publique
Informations et Obligations diverses



Révision prescrite :
19 décembre 2008






Echelle : 1 / 5 000

Date : 27 mai 2010









Dessin : M-J F

Ref : slg_urban(e,a,r)
RevPLU_Ste-Catherine.wor

1) Servitudes d'utilité publique

-  AC1 Monument historique inscrit
-  EL7 Alignement
-  EL11 Interdiction d'accès grévant les propriétés limitrophes des routes express
-  I4 Ligne ou canalisation électrique H.T
-  T5 Servitude aéronautique de dégagement

2) Informations et Obligations diverses

-  ATB Axe Terrestre Bruyant
-  EP Edifice à valeur patrimoniale
-  INT2 Protection des cimetières militaires
-  SEPULT Sépulture militaire
-  CCS Carrière et Cavité Souterraine (source BRGM)
-  Emprise probable des cavités (source BRGM)
-  TM Tranchée Militaire / sapes (source BRGM)
-  GR Itinéraire de Grande Randonnée et de Promenade

