





**ROUTE DEPARTEMENTALE 939**  
 SUR LE TERRITOIRE DE LA COMMUNE DE ETRUN

**PLAN LOCAL D'URBANISME**  
 DE ETRUN

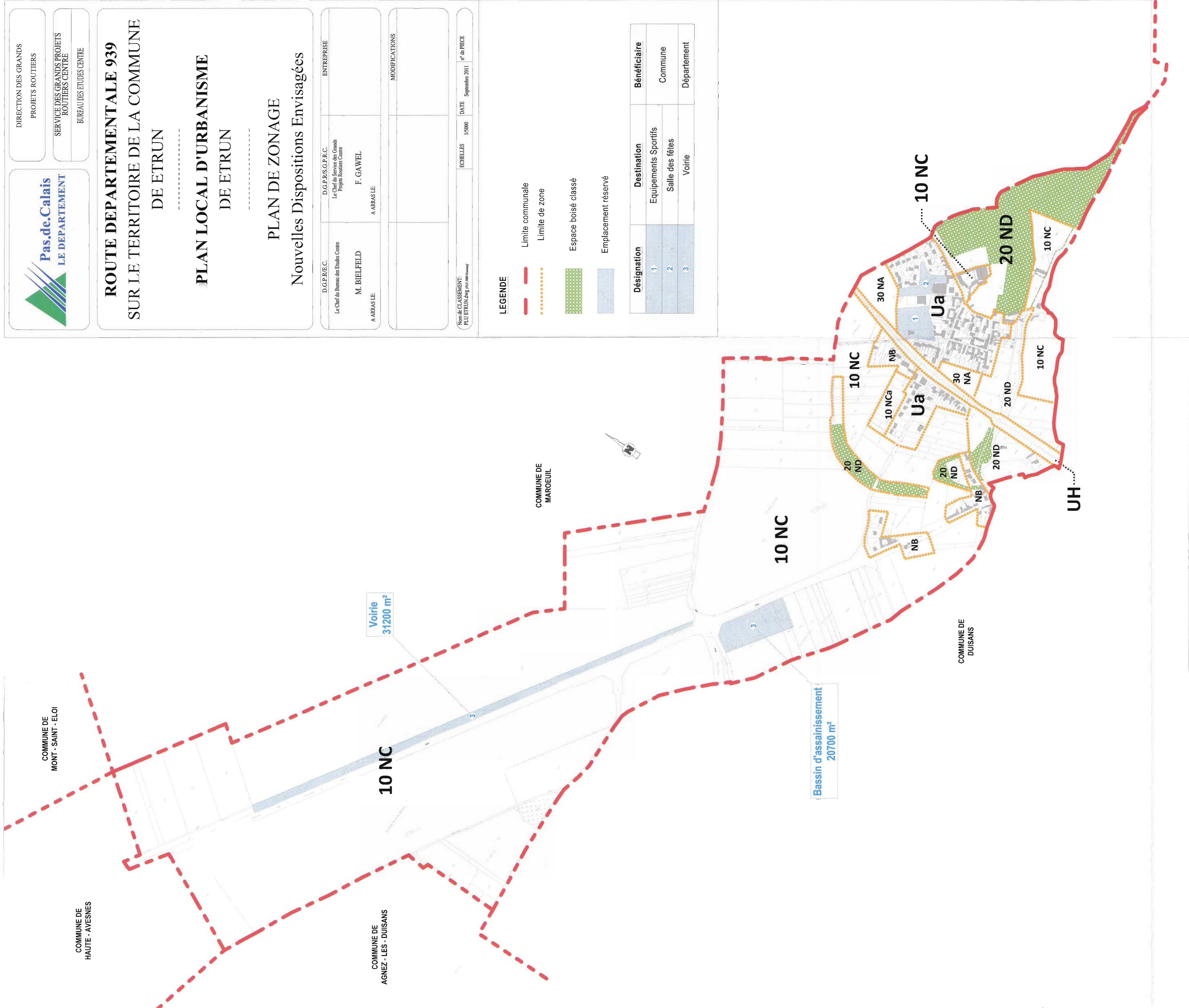
**PLAN DE ZONAGE**  
 Nouvelles Dispositions Envisagées

D.G.P.R./E.C. Le Chef du Bureau des Etudes Centre	D.G.P.R./S.G.P.R.C. Le Chef du Service des Grands Projets Routiers Centre	ENTREPRISE
M. BIELFELD A ARRAS LE	F. GAWEL A ARRAS LE	
MODIFICATIONS		

Nom de CLASSEMENT: PLU ETRUN.dwg (1/21/2009/0000000)	ECHELLES 1/5000	DATE Septembre 2011	n° de PIÈCE
---	--------------------	------------------------	-------------

- LEGENDE**
-  Limite communale
  -  Limite de zone
  -  Espace boisé classé
  -  Emplacement réservé

Désignation	Destination	Bénéficiaire
1	Equipements Sportifs	Commune Département
2	Salle des fêtes	
3	Voirie	



COMMUNE DE MONT - SAINT - ELOI

COMMUNE DE HAUTE - AVESNES

COMMUNE DE AGNEZ - LES - DUISANS

COMMUNE DE MAROEUIL

COMMUNE DE DUISANS

Voirie  
31200 m²

Bassin d'assainissement  
20700 m²

10 NC

10 NC

10 NC

10 NCa

Ua

30 NA

20 ND

10 NC

20 ND

20 ND

NB

20 ND

20 ND

UH

NB

30 NA

20 ND

10 NC

30 NA

Ua

20 ND

10 NC

10 NC